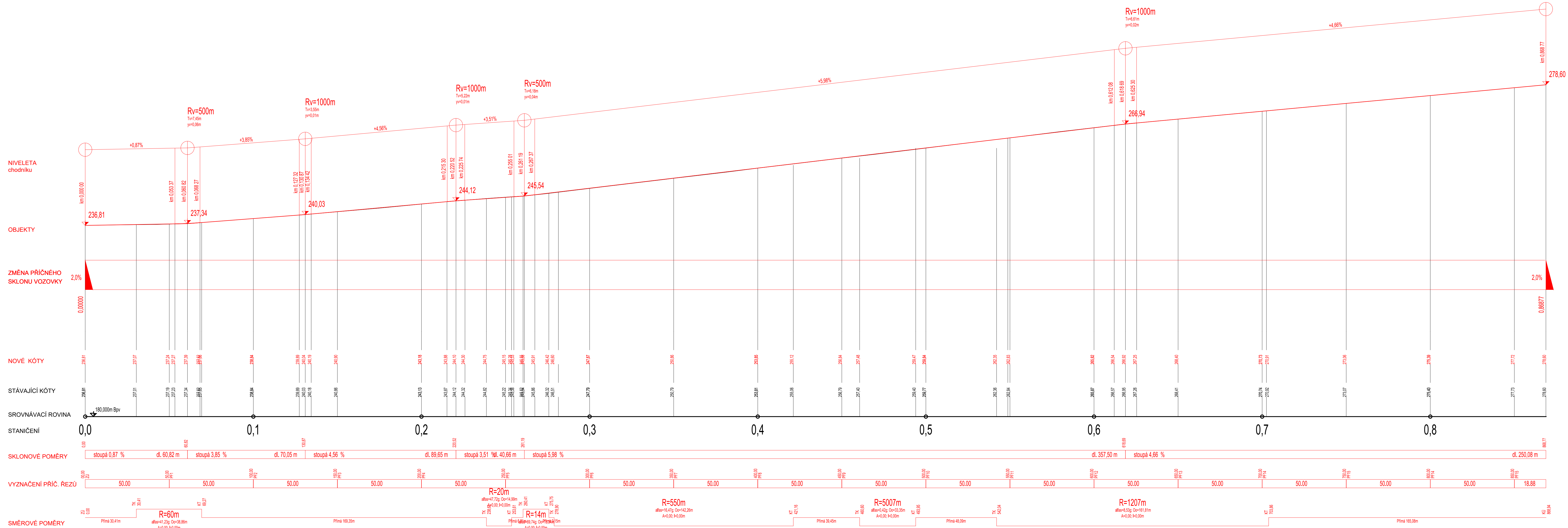







KRAJ			STŘEDOČESKÝ
KATASTRÁLNÍ ÚZEMÍ			k.ú. Sedlec u Kutné Hory [677973]
DRUH POVRCHU			CHODNÍK ZE ZAMKOVÉ DLAŽBY DL. 868,77 m
ÚSEK	ÚSEK 1 - DĚLKA 275,51 m		ÚSEK 2 - DĚLKA 593,26 m
MĚŘITKO 1000/500			



**UPOZORNĚNÍ:** dokument, který je opatřený otiskem autorizačního razítka a vlastnoručním podpisem je pro úřední účely považován za veřejnou listinu ve smyslu zákona č. 360/1992 sb. veškerá autorská práva spojená s tímto dílem jsou vyhrazena ve smyslu zákona č.121/2000 sb.

<h1 style="text-align: center;">STEZKA PRO CHODCE A CYKLISTY</h1> <h2 style="text-align: center;">SEDLÉC - KAŇK, KUTNÁ HORA</h2>						
SPECIFIKACE STAVBY		Investor:	Město Kutná Hora, Havlíčkovo nám. 552, 284 01 Kutná Hora			C.pará
		Objednatel:	Město Kutná Hora, Havlíčkovo nám. 552, 284 01 Kutná Hora			
k.ú. Sedlec u Kutné Hory [677973]						
GENERALNÍ PROJEKT		Zodpovědný projektant	Vypracoval	Kreslil	Autorizováno	
		Ing. Jiří Kučik 	Ing. Jiří Kučik 	Irena Čabanová 		
IDENTIFIKAČNÍ PROJEKT	ATELIER DOPRAVNÍCH STAVEB, Hlavní 325, 500 06 Hradec Králové, gem: 774 800 987, tel : fax: 466 842 723 Projekt a inženýring dopravních a pozemních staveb - geodetické služby - tvorba mapy - děle - management ve stavebnictví					
	stupeň dokumentace: PDPDS zakázka: 018/2015	profesní část: F1001 Komunikace název výkresu:	datum expedice: 12/2017	datum editace: 12/2017	měřítko: 1:1000/500 číslo výkresu:	B.5
<h2>PODÉLNÝ PROFIL STEZKY</h2>						